










ca. km

SP	Anfahrt nach	Spazierwege		
1	Ab Ferienpark	Gebiet Buchstock, Rauhe Acker und Österhart, Erbstetter Wegkreuz, Weg-Nr. 7	---	3,5
2	Ab Ferienpark	Maisenburgerweg, Hayinger Tal, Naturtheater (nur außerhalb der Spielzeit), Weg Nr. 6	---	3,5
3	Ab Ferienpark	Erbstetter Wegkreuz, Altstadt Hayingen, Ev. Kirche, Naturtheater (nur außerhalb der Spielzeit)	---	4,2
4	P Emeringen	Donau-/Felsental ( <b>Märzenbechertal</b> ), Wegkreuz Schwarze Madonna, Rast-/Grill-/Spielplatz	9,0	1,4
5	P Wimsen	Achursprung, <b>Friedrichs-/Wimsenerhöhle</b> , <b>Achtalweg</b> , Fischzuchtanlage und zurück	5,0	2,2
6	P Untermarchtal	Ehemalige <b>Klosteranlage Untermarchtal</b>	14,0	2,8
7	P Digelfeld	Naturschutzgebiet <b>Digelfeld - Wacholderheide</b>	4,0	2,7
8	P Heiligental	Rund um <b>Gundelfingen</b> (P Wittsteig ca. 1 km  kürzer)	7,5	3,2
9	P Buttenhausen	Rundgang <b>Buttenhausen</b> (ca. 0,8 km  länger mit Burgruine / Wehrmauer)	14,5	2,3
10	P Zwiefalten	Rundweg entlang der <b>Zwiefaltener Ach</b> (bis Gossenzugen und zurück)	7,5	2,8
10.1	P Gossenzugen	Rundweg entlang der <b>Ach</b> (bis Fischzuchtanlage und über Talrandweg zurück (  2,8 oder 4,2 km)	7,6	2,8
11	P vor Mundingen	<b>Besinnungsweg</b> bei Mundingen. Hinweis  : Bei Abkürzung ca. 1 km kürzer.	14,1	2,9
12	P Anhausen	Althayingen (Ringwall), <b>Große u. kleine Gerberhöhle</b> , Fichteltal	6,2	2,1
13	P Burg Derneck	P Burg Derneck, Lautertal, <b>Bettelmanshöhle</b> (Hin- und Rückweg identisch)	7,5	0,56
14	P Hundersingen	P Friedhof Hundersingen, <b>Burgruine Hundersingen</b> (Hin- und Rückweg identsich)	12,5	0,53
15	P Hohengundelfingen	Burgruine <b>Hohengundelfingen</b> (  Hin- / = Rückweg 2 x 8,0 km, alternative Rückwege 14,0 u. 8,9 km)	8,0	0,52
16	P Bichishausen	Burgruine <b>Bichishausen</b> (evtl. verbunden mit Fahrt zum Aussichtspunkt Bürzel)	9,5	0,6
17	P Upflamör	<b>Große Heuneburg</b> bei <b>Upflamör</b> (keltische Anlage). Heuneburg bei Herberdingen, siehe Ordner A 43.	14,0	3,8
18	P Talheim	Donau-Talrandwiese mit <b>blühenden Küchenschellen</b> (ca. Ende März bis Mitte April)	11,0	0,62